

Reçu à la Préfecture
du Finistère le

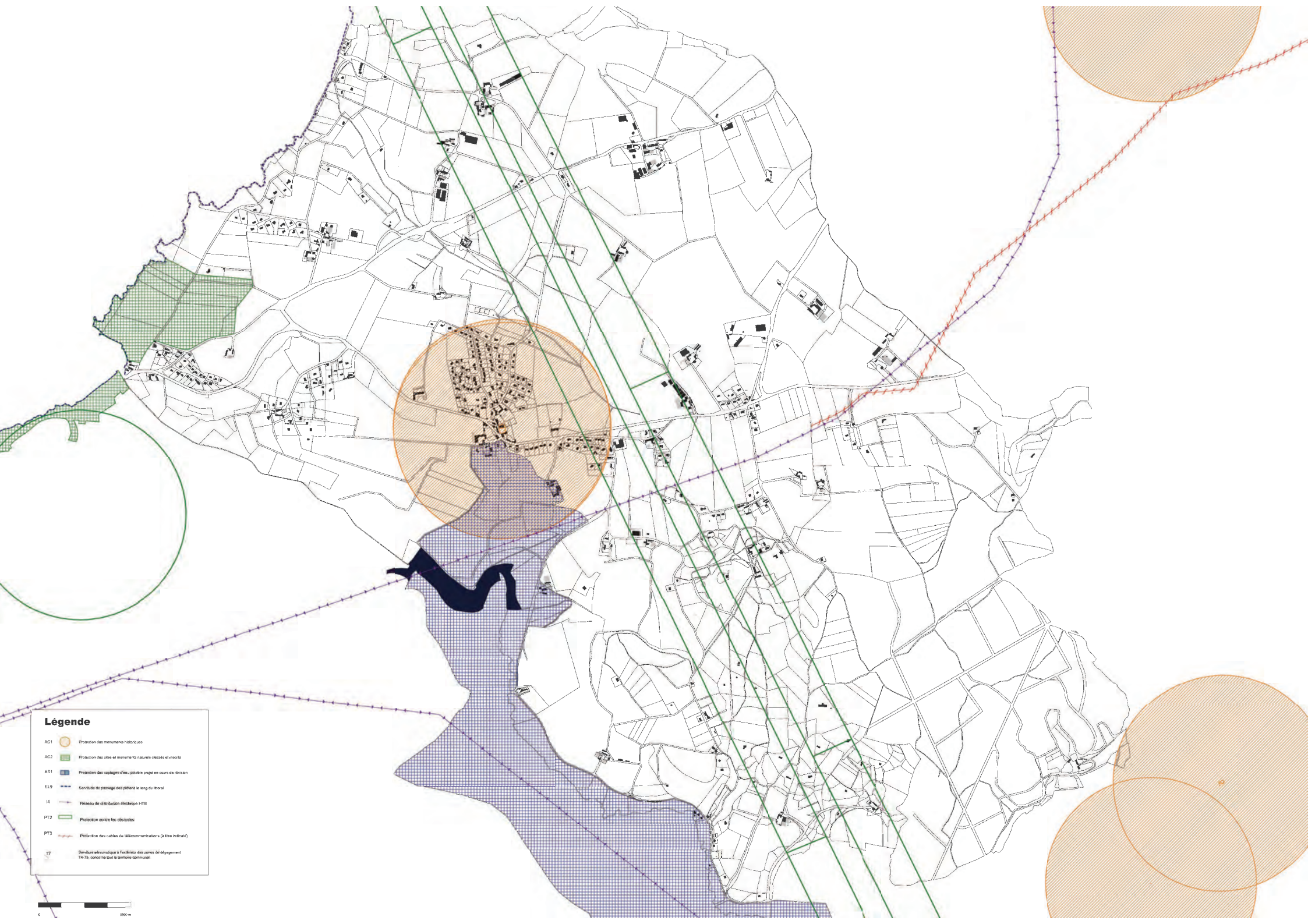
30 AVR. 2015

COMMUNE DE KERLAZ
DEPARTEMENT DU FINISTERE
PLAN LOCAL D'URBANISME









PLAN DES SERVITUDES D'UTILITE PUBLIQUE

Pièce n° 6.1.b

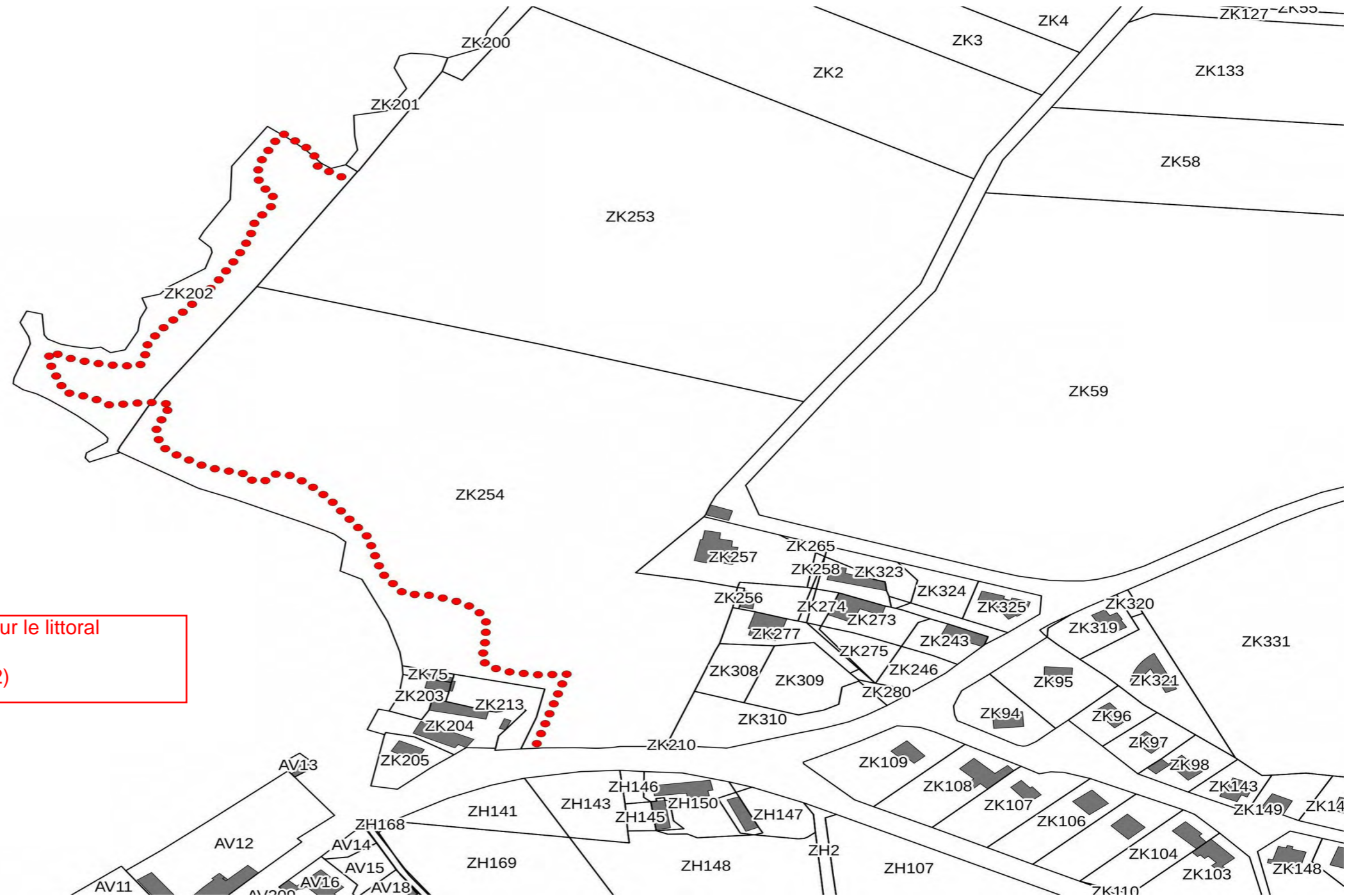
Arrêté le : 12 juin 2014	Approuvé le : 28 AVR. 2015
Mise à jour par arrêté du Maire le 14/11/2022 (page 3 - Servitude piétons : Secteur Le RY)	



Légende

- AG1  Protection des monuments historiques
- AG2  Protection des sites et monuments naturels, des sites et des sites
- AS1  Protection des castages d'eau potable projet en cours de révision
- EL9  Service de passage des piétons le long du littoral
- I4  Réseau de distribution électrique HTB
- PT2  Protection contre les obstacles
- PT3  Protection des câbles de télécommunications (à lire indicatif)
- T7  Service aéronautique à l'exclusion des zones d'atterrissage et de décollage

Vue d'ensemble du linéaire étudié



Servitude EL9 - servitude de passage des piétons sur le littoral
(Secteur Le Ry - Arrêté modificatif du 15/09/2022)
(intégré au PLU par arrêté du Maire du 14/11/2022)

- Servitude modifiée
- Parcelle
- Bâtiment

© IGN-BD PARCELLAIRE® 2017

A scale bar showing 0, 50, and 100 meters, and a north arrow pointing upwards.